

Рисунок 3.56. Течения Охотского моря в октябрь на горизонте 0 м

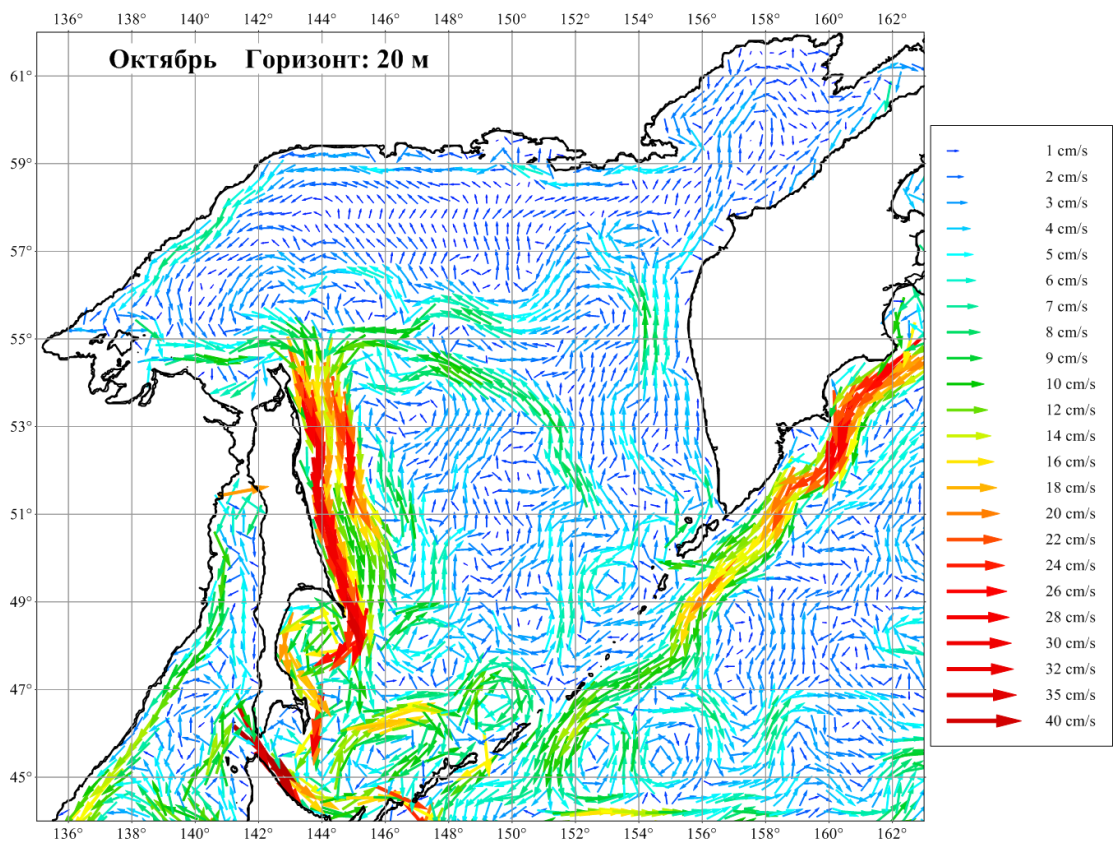


Рисунок 3.57. Течения Охотского моря в октябрь на горизонте 20 м

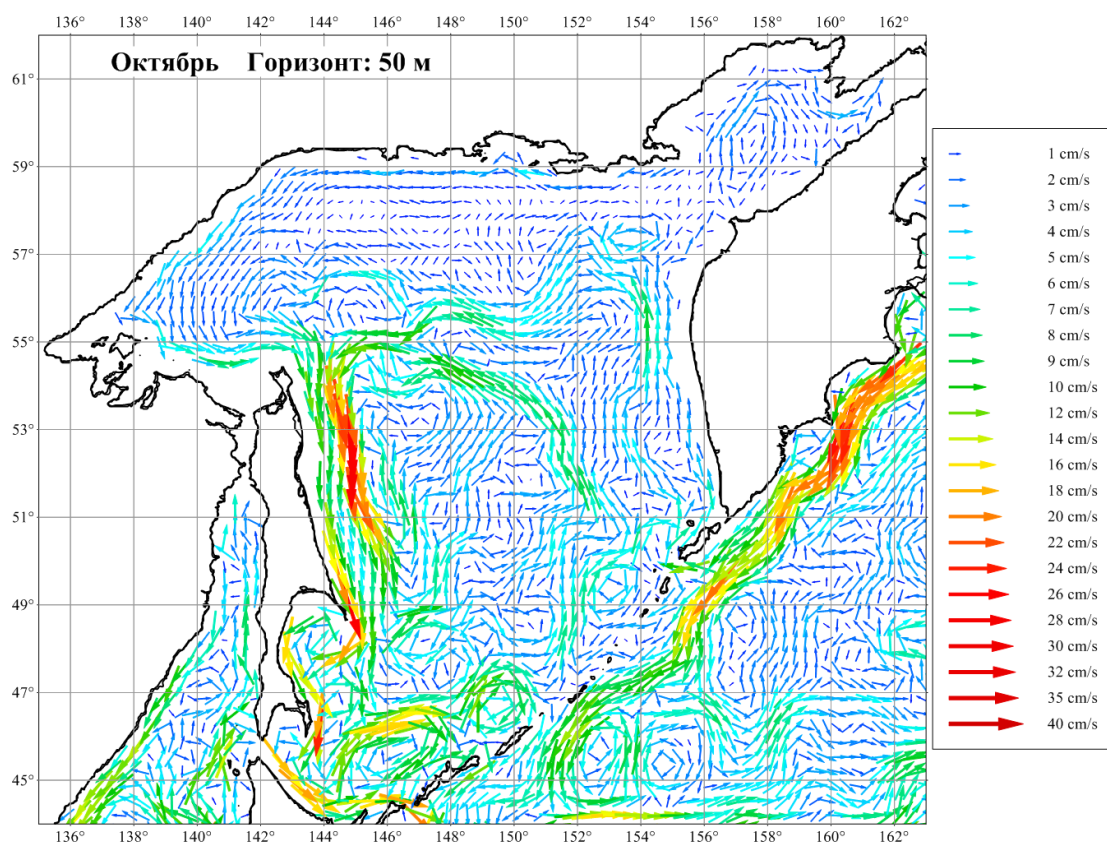


Рисунок 3.58. Течения Охотского моря в октябрь на горизонте 50 м

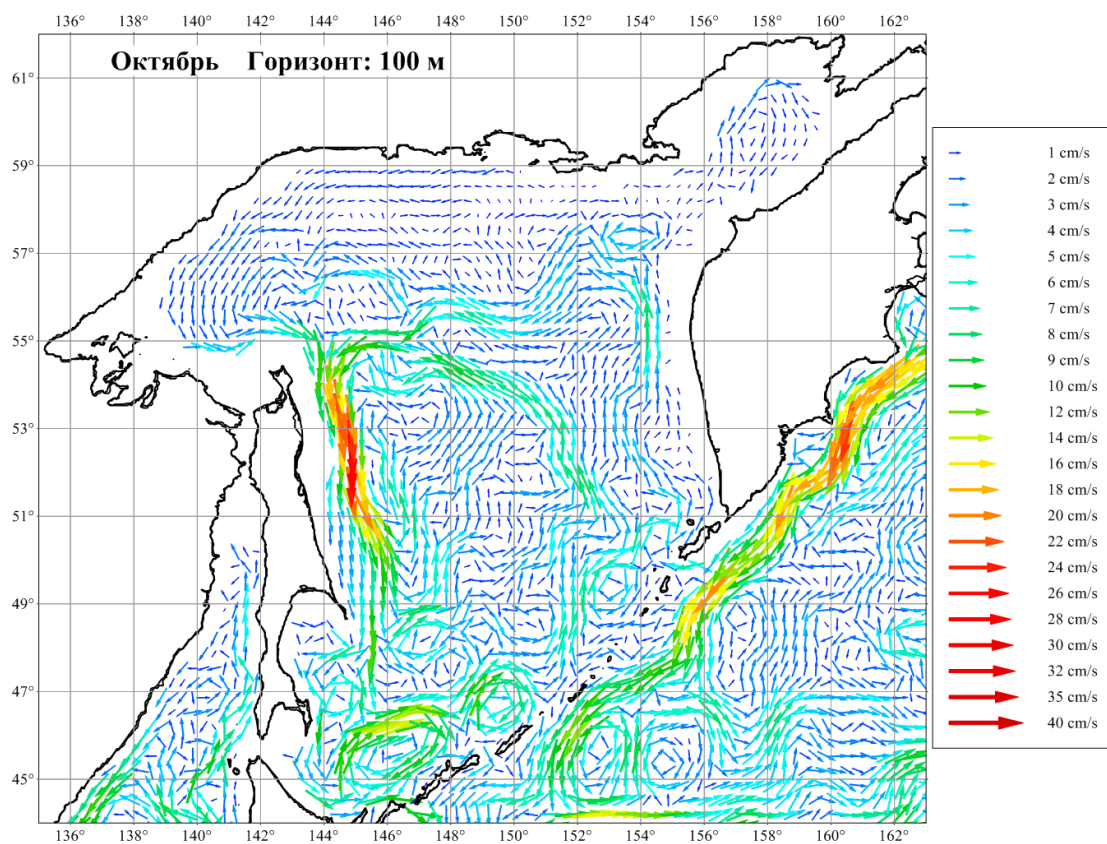


Рисунок 3.59. Течения Охотского моря в октябрь на горизонте 100 м



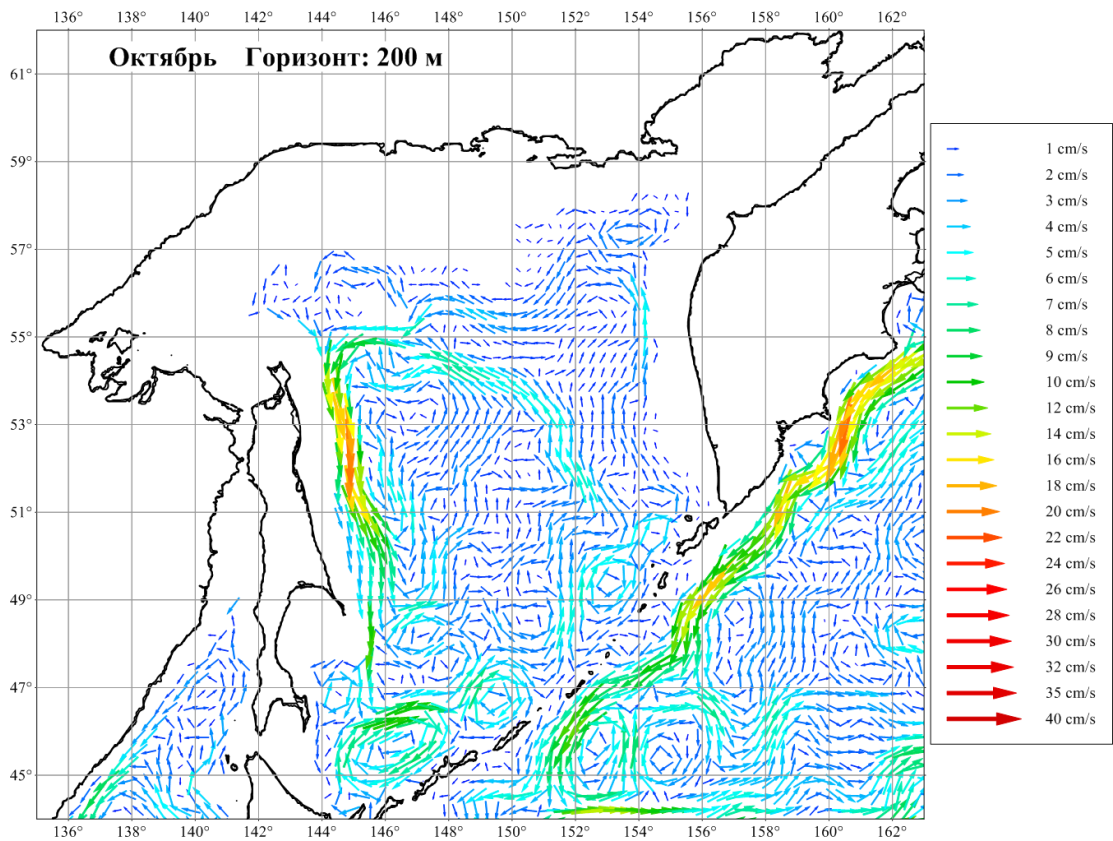


Рисунок 3.60. Течения Охотского моря в октябрь на горизонте 200 м

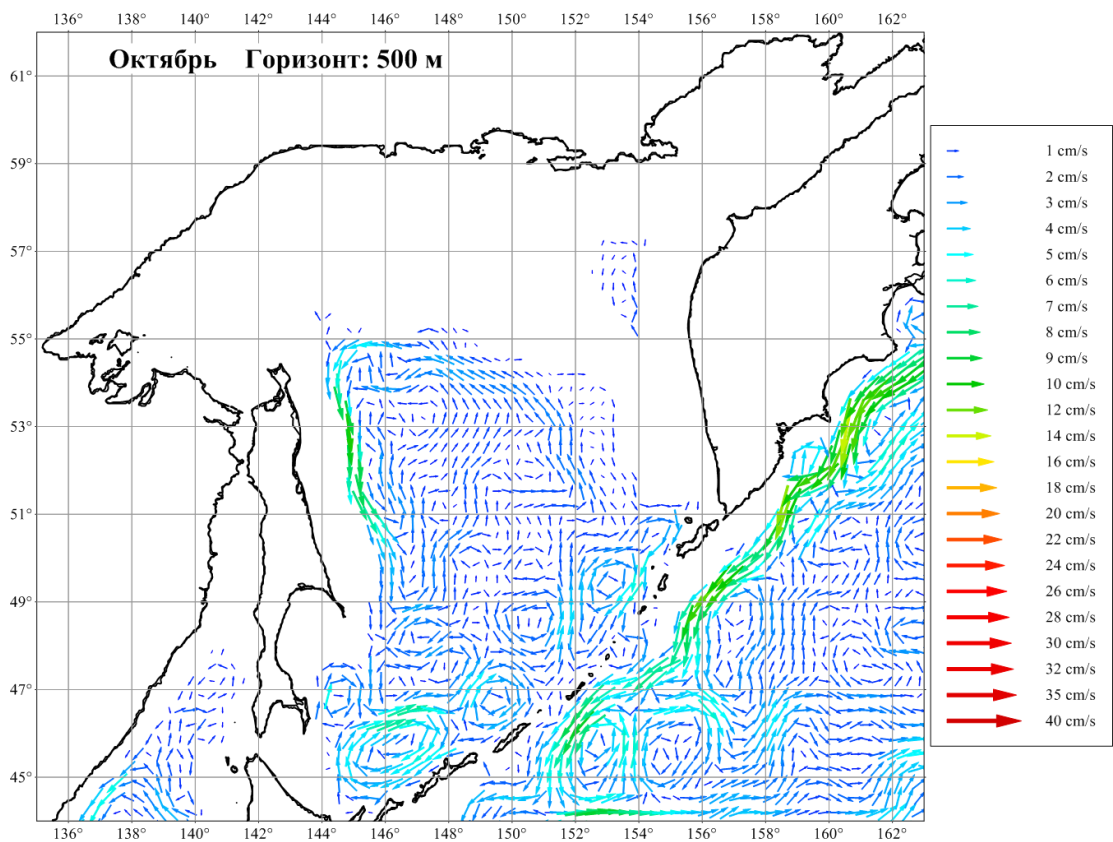


Рисунок 3.61. Течения Охотского моря в октябрь на горизонте 500 м