

Рисунок 3.62. Течения Охотского моря в ноябре на горизонте 0 м

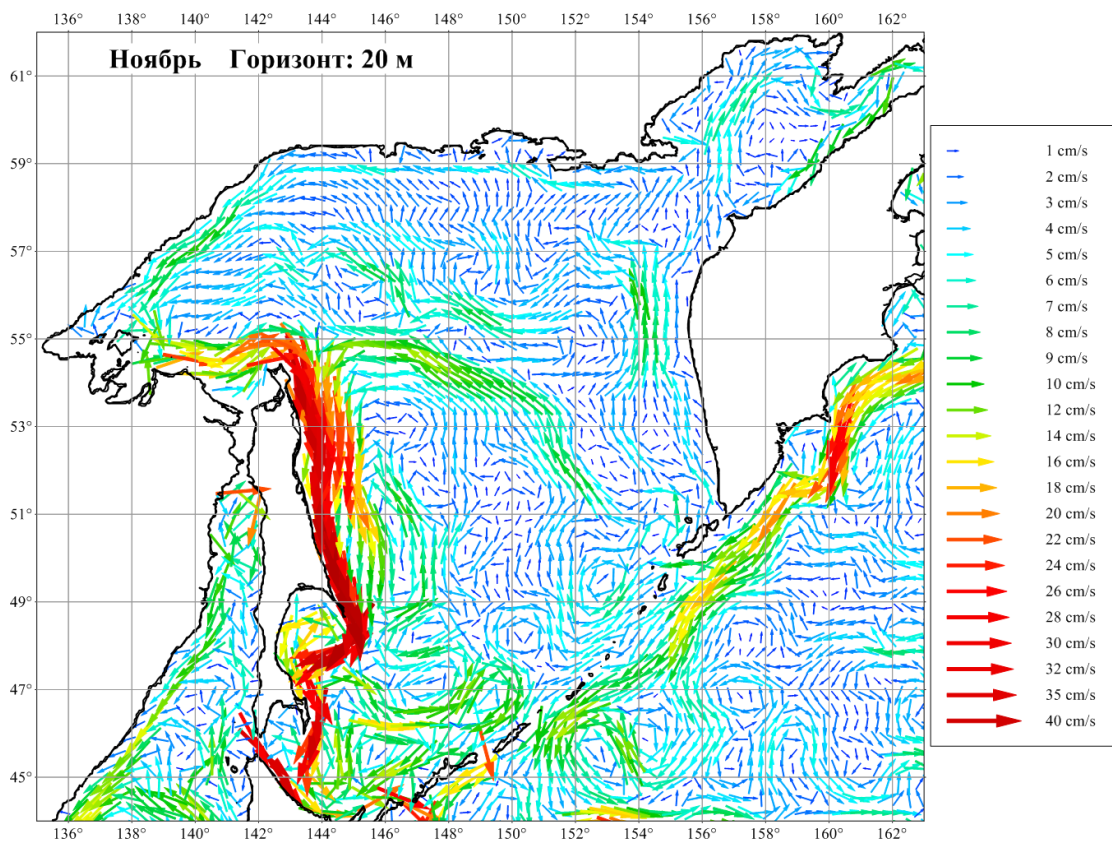


Рисунок 3.63. Течения Охотского моря в ноябре на горизонте 20 м

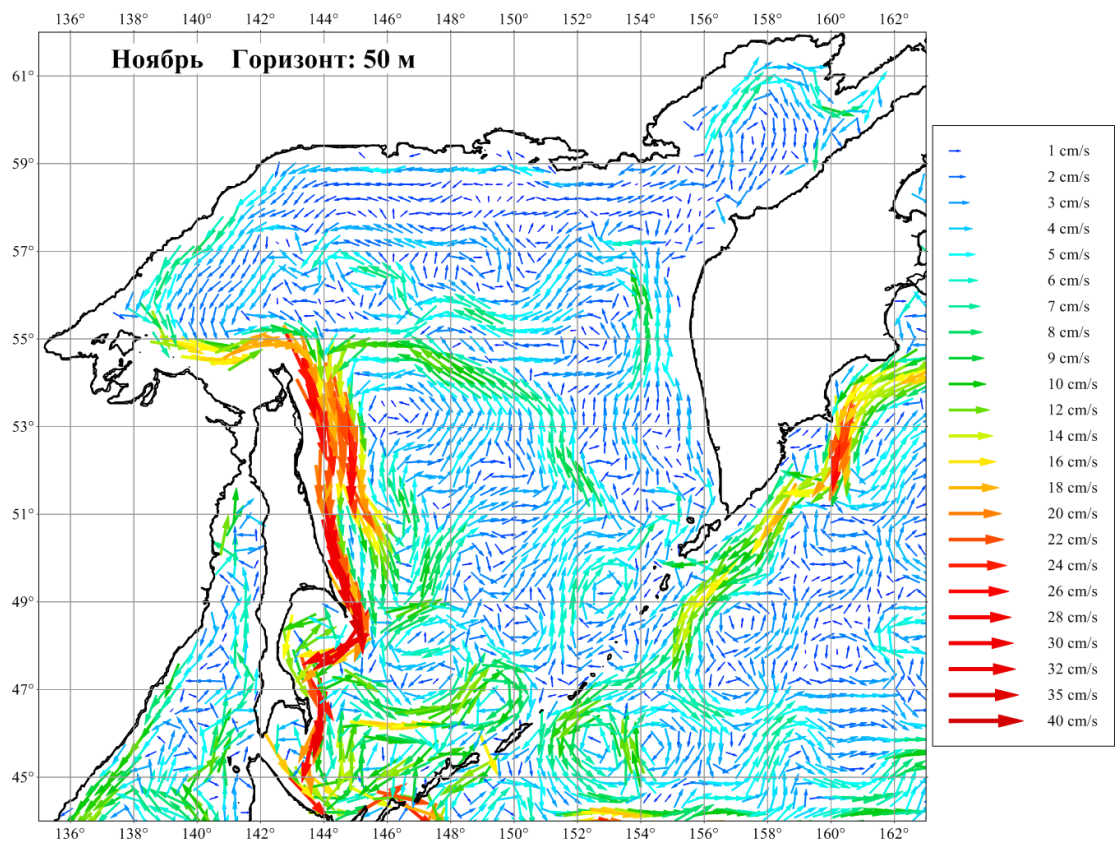


Рисунок 3.64. Течения Охотского моря в ноябре на горизонте 50 м

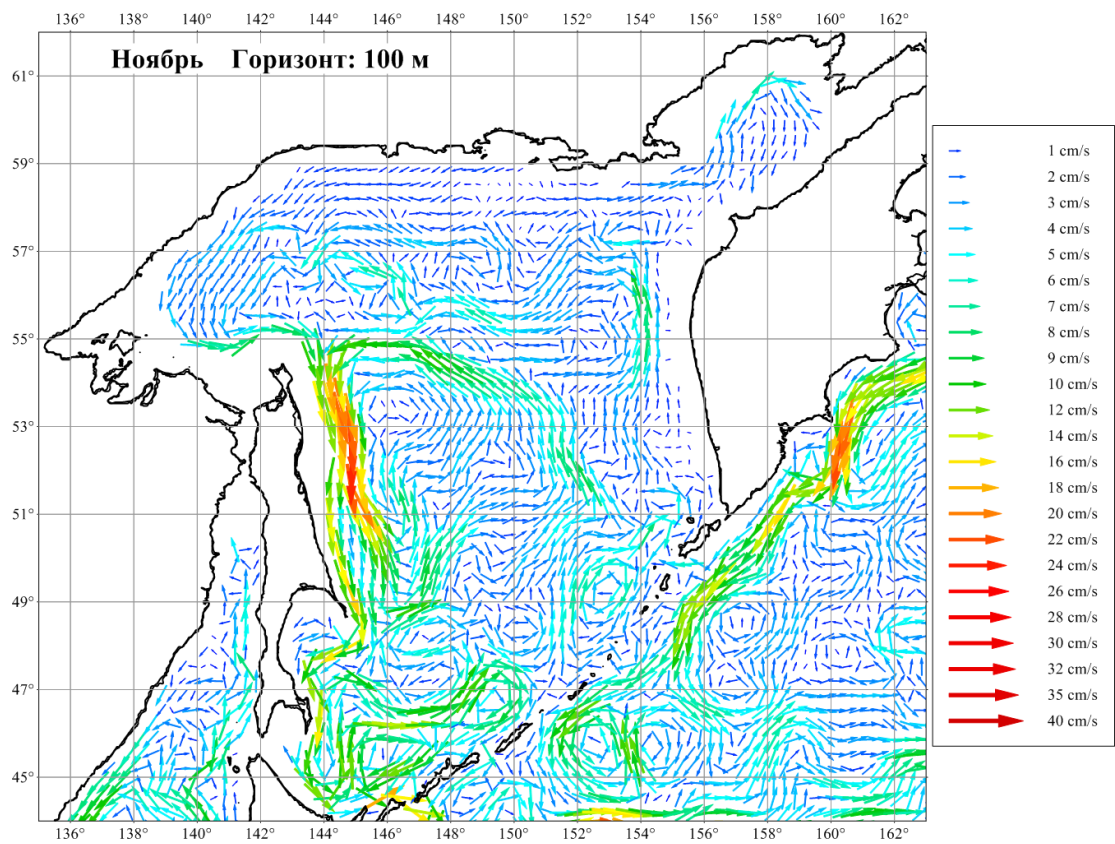


Рисунок 3.65. Течения Охотского моря в ноябре на горизонте 100 м

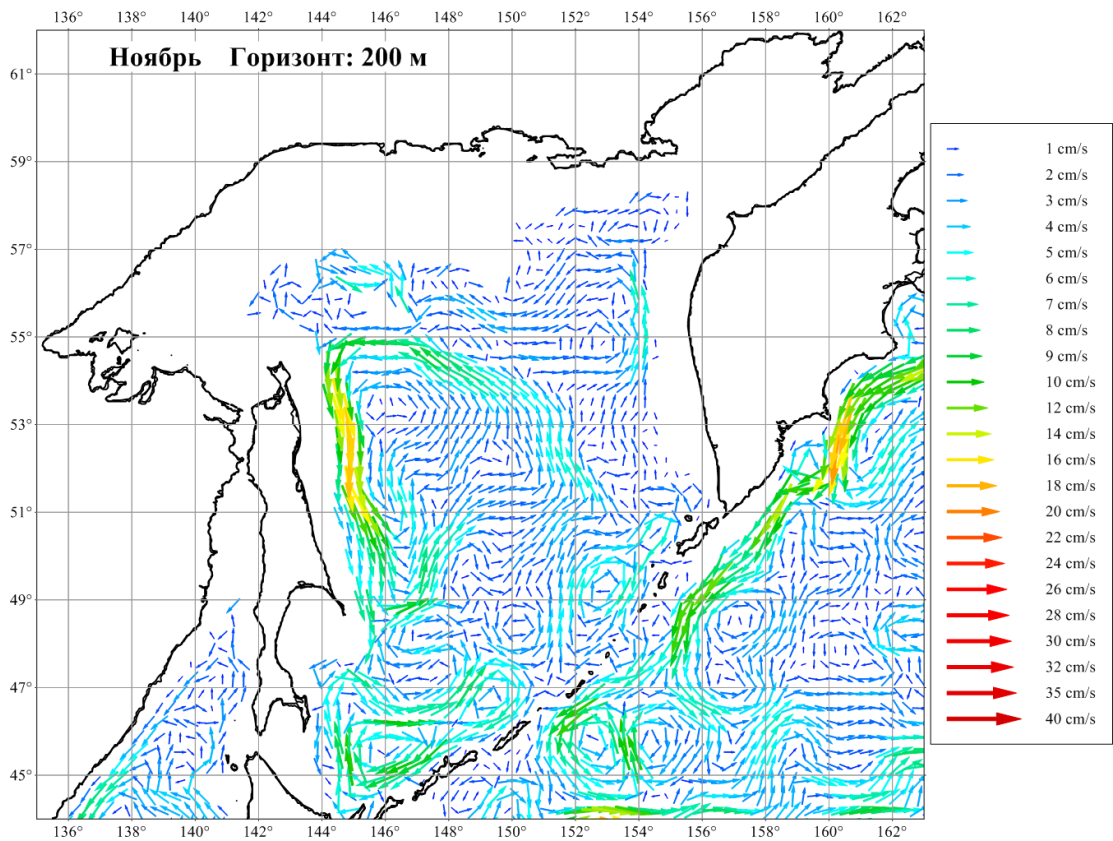


Рисунок 3.66. Течения Охотского моря в ноябре на горизонте 200 м

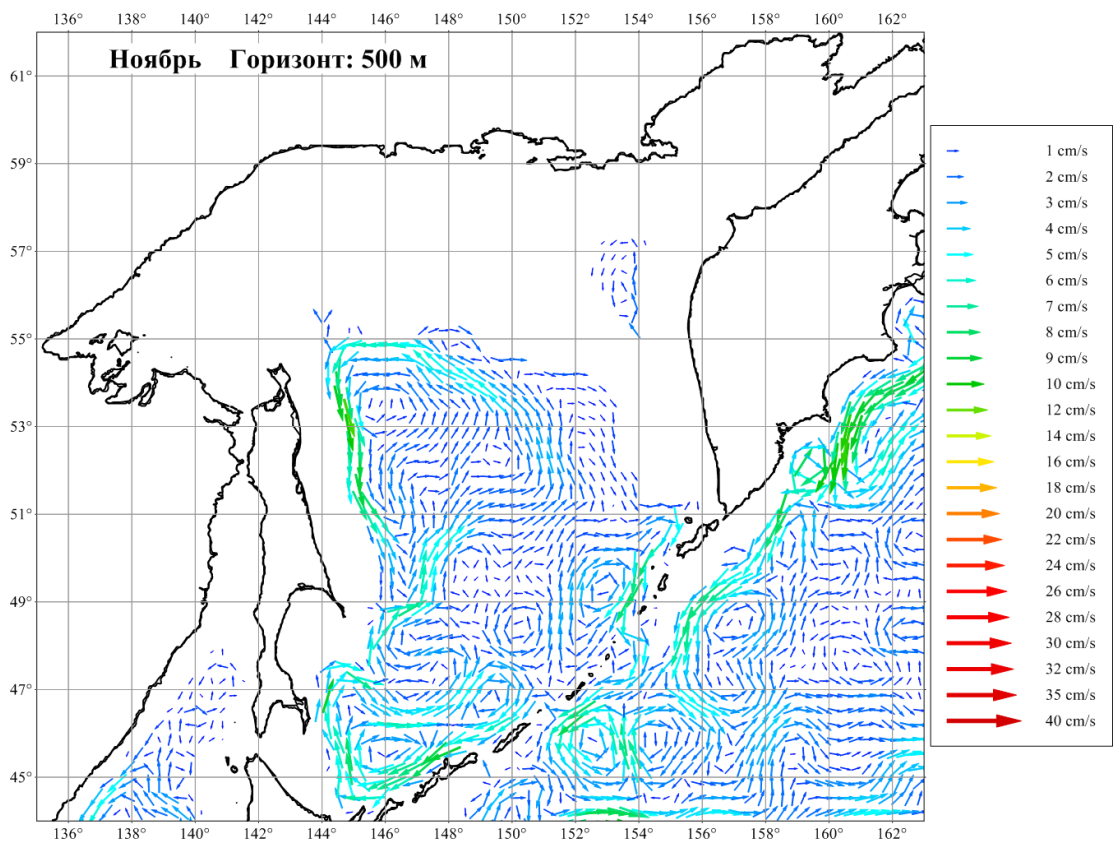


Рисунок 3.67. Течения Охотского моря в ноябре на горизонте 500 м